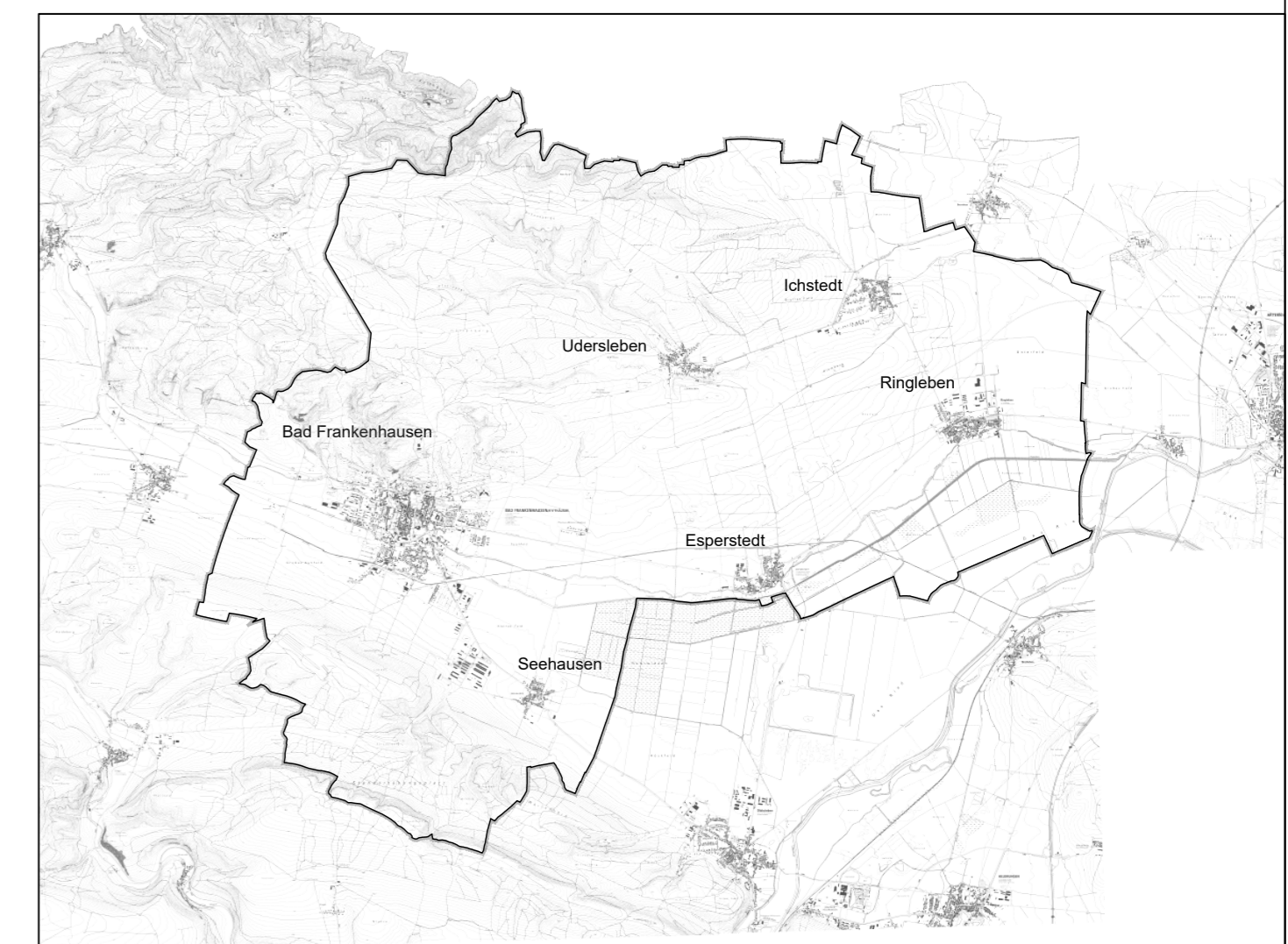
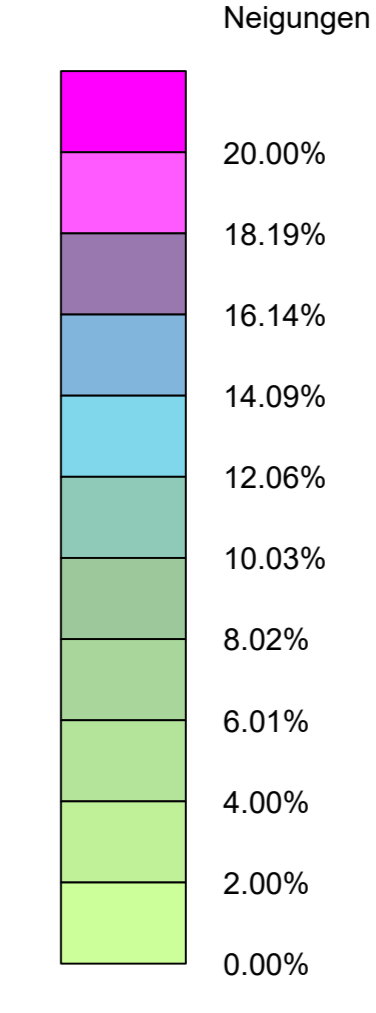



Legende



Übersichtslageplan M 1:100.000, Geodaten © Landesamt für Bodenmanagement und Geoinformation

 **Stadt Bad Frankenhausen**
Markt 1
06567 Bad Frankenhausen

Neuaufstellung Flächennutzungsplan
Themenkarte Geländeneigung

| | | | |
|--------|------------------|------------------------|------------|
| Format | letzte Änderung: | Datum der Planfassung: | Plan Nr.: |
| DIN A1 | 30.06.2020 | 30.03.2023 | 1016-3F-02 |

TB MARKERT Stadtplaner * Landschaftsarchitekt PartG mbB
 Brahm, Fleischhauer, Markt, Merdes

Planfassung: **geänderter Entwurf**

Bearbeitung: Jörn Wagner

Unterschrift des Planers:

Pfaffenruther Str. 34
 90459 Nürnberg
 Amtsgericht Nürnberg PR 296
 USt-IdNr. DE315889497

Tel. (0911) 99876-0
 Fax (0911) 99876-54
 info@tb-markert.de
 https://www.tb-markert.de

TB MARKERT
 Stadtplaner · Landschaftsarchitekten

